SCHEMA DEMOLIZIONI E RIMOZIONI

scala 1:200

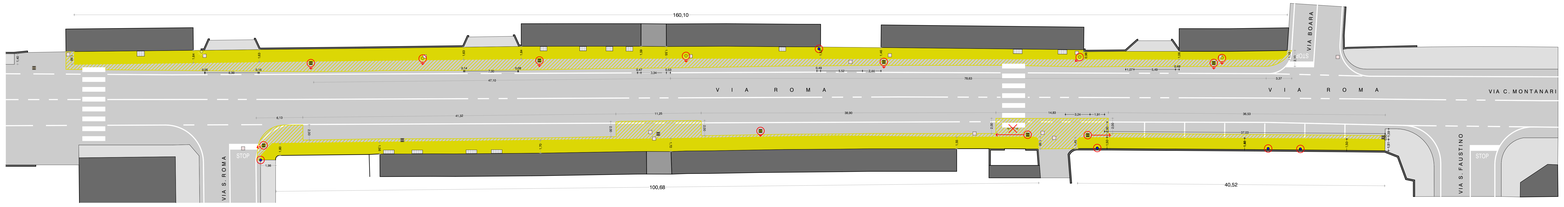

PLANIMETRIA ESECUTIVA

scala 1:200

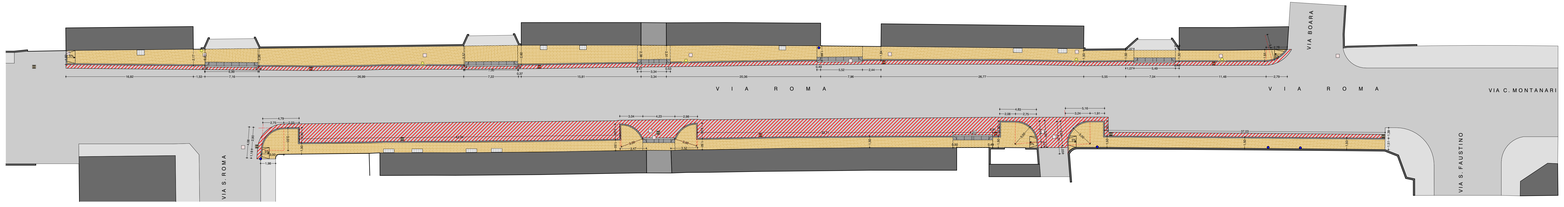

PLANIMETRIA DI PROGETTO

scala 1:200

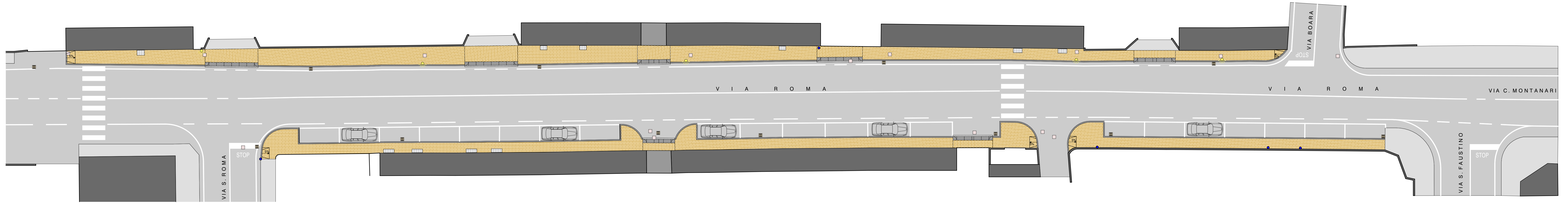

PARTICOLARI

scala 1:50

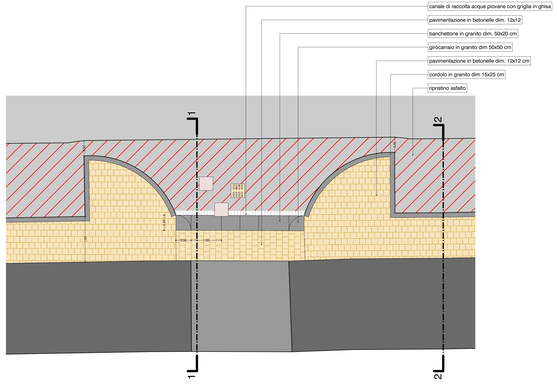

SEZIONE 1-1

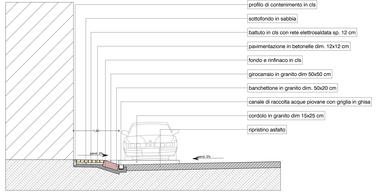

SEZIONE 2-2

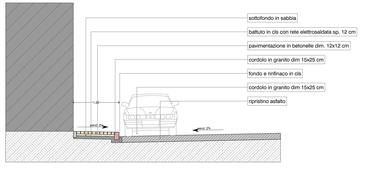

legenda

- cadlioia
- chiusino
- archetto dissuasore
- palo illuminazione pubblica
- palo segnaletica
- palo servizi pubblici
- elementi da spostare
- elementi da rimuovere e da ricollocare
- elementi da rimuovere
- banchettone in granito per accesso carraio
- girocarnaio in granito
- cordolo in granito dim. 15x25
- canale di raccolta acque piovane con griglia in ghisa
- pavimentazione in betonelle dim. 12x12
- ripristino asfalto
- opere in demolizione

COMUNE DI MOZZECANE
PROVINCIA DI VERONA
VIA C. BON BRENZONI, 26 - 37060 - MOZZECANE (VR)
SETTORE III TERRITORIO E AMBIENTE

prot. 0009909 del 21/12/2015

RIQUALIFICAZIONE URBANA E RINNOVO DEGLI SPAZI PUBBLICI DI VIA ROMA E VIA G. FERRONI

CUP I83D15000520004

PROGETTO ESECUTIVO

ELABORATO:	TAVOLA:
SCHEMA DEMOLIZIONI E RIMOZIONI - PLANIMETRIA ESECUTIVA E DI PROGETTO - PARTE VIA ROMA	08

progettista: Arch. Gianluca Felici

Sindaco: Tomas Piccinini