




COMUNE DI MOZZECANE

Provincia di Verona

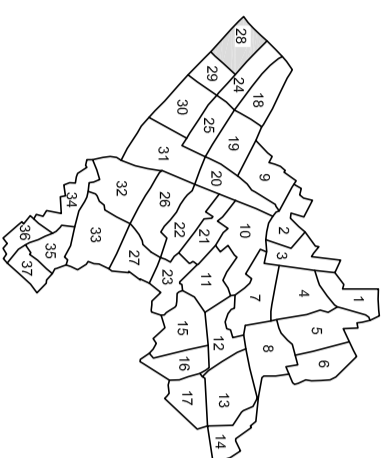
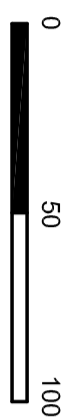
lav. n.
13 **328**



43

ZONING - FOGLIO 28

scala 1:2000



VARIANTE GENERALE AL P.R.G.

APPROVATA CON D.G.R.V. N. 2947 DEL 17.09.2004

Modificata successivamente con:

- Variante parziale - art. 50, c. 4, L.R.V. n. 61/1985 e s.m.l. approvata con deliberazione del Consiglio Comunale n. 30 del 18.05.2005.
- Variante parziale - art. 50, c. 3, L.R.V. n. 61/1985 e s.m.l. approvata con deliberazione del Consiglio Comunale n. 50 del 28.09.2006.
- Variante parziale - art. 50, c. 4, L.R.V. n. 61/1985 e s.m.l. approvata con deliberazione del Consiglio Comunale n. 48 del 28.09.2006.
- Variante parziale - art. 50, c. 4, L.R.V. n. 61/1985 e s.m.l. approvata con deliberazione del Consiglio Comunale n. 49 del 27.09.2007.
- Variante parziale - art. 50, c. 3, L.R.V. n. 61/1985 e s.m.l. approvata con deliberazione della Giunta Regionale del Veneto n. 3805 del 22.12.2009.
- Variante parziale - art. 50, c. 3, L.R.V. n. 61/1985 e s.m.l. approvata con deliberazione della Giunta Regionale del Veneto n. 4004 del 09.02.2010.
- Variante parziale - art. 50, c. 3, L.R.V. n. 61/1985 e s.m.l. approvata con deliberazione del Consiglio Comunale n. 37 del 02.09.2010.
- Variante parziale - art. 48, c. 7bis2, L.R.V. n. 11/2004 e s.m.l. approvata con deliberazione del Consiglio Comunale n. 50 del 25.11.2010.
- Variante parziale - art. 50, c. 4, L.R.V. n. 61/1985 e s.m.l. approvata con deliberazione del Consiglio Comunale n. 25 del 21.07.2011.
- Variante parziale - L.R.V. n. 55/2012 e s.m.l. approvata con deliberazione del Consiglio Comunale n. 8 del 18.03.2014.
- Variante parziale - art. 50, c. 4, L.R.V. n. 61/1985 e s.m.l. approvata con deliberazione del Consiglio Comunale n. 9 del 18.03.2014.
- Variante parziale - art. 18, c. 4, L.R.V. n. 11/2004 e s.m.l. approvata con deliberazione del Consiglio Comunale n. 17 del 14.07.2015.

SETTORE III TERRITORIO E AMBIENTE

limite di area

A
1
Indicatore di zona omogenea
Indicatore progressivo di area

1
lotto hofificato

1
servizio esistente (vedi codici)

servizi della formazione e della cultura

servizi di interesse comune

servizi del verde e dello sport e parcheggi

fascia di rispetto

viabilità di progetto

delimitazione ambito corte rurale con individuazione

fascia di rispetto stradale e ferroviario - zone di rispetto

fascia di rispetto delle risorgive

Indicazioni progettuali puntuali:

- attività produttiva da confermare
- attività produttiva da bloccare
- ▲ attività produttiva da trasferire
- * edificio significativo
- edifici non più funzionali alla conduzione del fondo oggetto di schedatura
- ambito produttivo ai sensi del D.P.R. 447/98

codici dei servizi (○ = esistente - □ = previsto):

2	16	16	39	39
3	17	17	52	52
4	18	18	83	83
5	21	21	84	84
9	22	22	85	85
10	27	27	95	95
12	34	34	P	P
15	37	37	P	P

