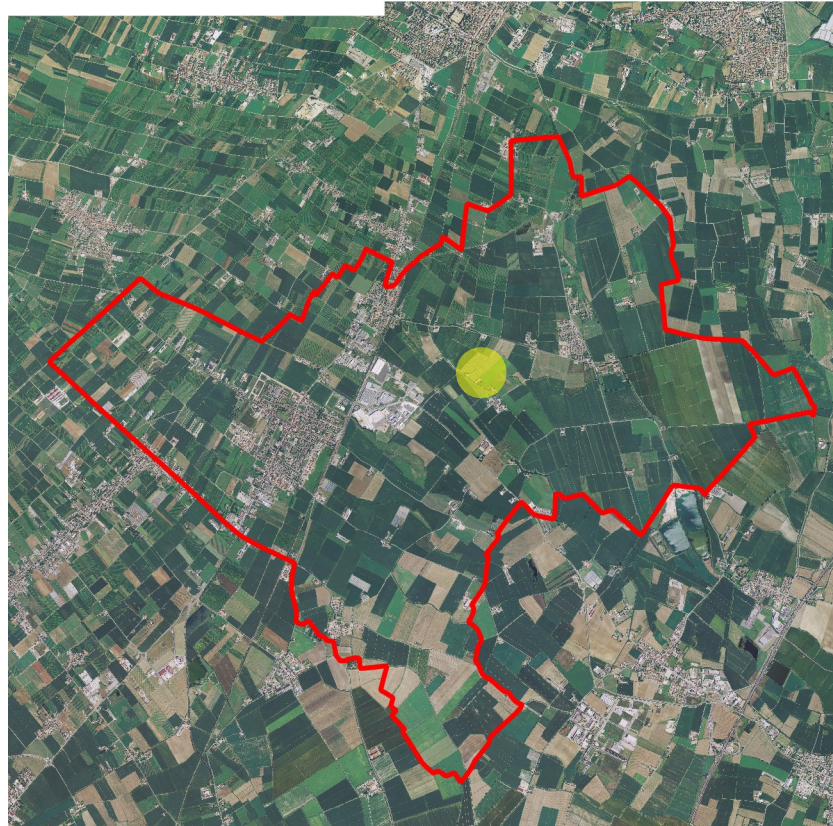




SCHEDATURA DEGLI EDIFICI RURALI EX ART. 10 L.R. 24/85

DENOMINAZIONE:

NUMERO CORTE: CR/10



Individuazione degli edifici all'interno del territorio comunale



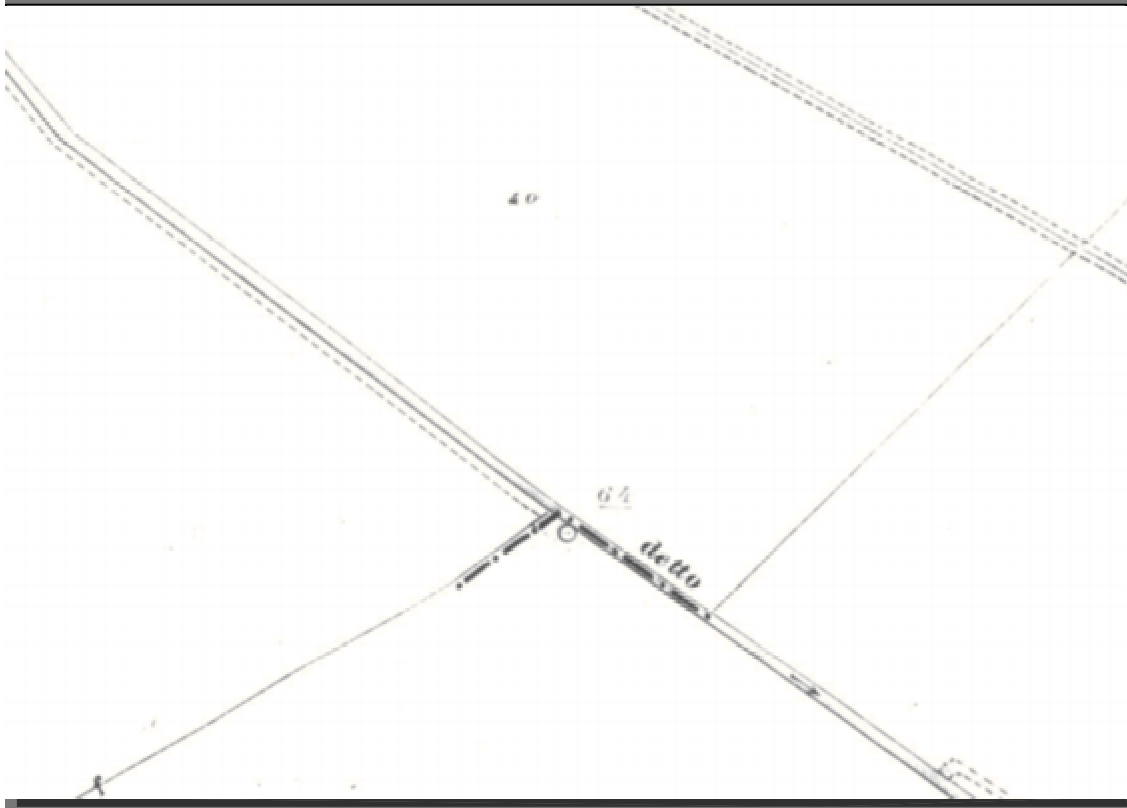
estratto ortofoto

| |
|-----------------|
| CR01 |
| QUAIARA |
| CR02 |
| CA' QUAIARA |
| CR03 |
| CORTE PALU' |
| CR04 |
| CORTE CLELIA |
| CR05 |
| CORTE STELLINA |
| CR06 |
| PIZZAL |
| CR07 |
| CORTE MATILDE |
| CR08 |
| CANOVA |
| CR09 |
| CR10 |
| CR11 |
| CASARIA |
| CR12 |
| CORTE BARCHETTI |
| CR13 |
| CORTE PRADELLA |
| CR14 |
| MOLINO DI SOTTO |
| CR15 |
| LE CAPANNE |
| CR16 |
| LA CASARIA |
| CR17 |
| CAMPO DEL GAL |
| CR18 |
| ROCCHETTO |
| CR19 |
| CORTE FONTANON |
| CR20 |
| EX |
| ESSICATOI |
| CR21 |
| CA' BIANCA |
| CR22 |
| CORTE MONTECIE |
| CR23 |
| CALIARE |
| CR24 |
| IL LOGHINO |
| CR25 |
| CORTE PRADON |
| CR26 |
| VOLPINI |
| CR27 |
| CR28 |
| MURIELLO |
| CR29 |
| VILLANOVA |
| CR30 |
| COLOMBARO LA |
| CR31 |
| CAPELLINA |
| CR32 |
| TURBINA |
| CR33 |
| QUISTELLO |

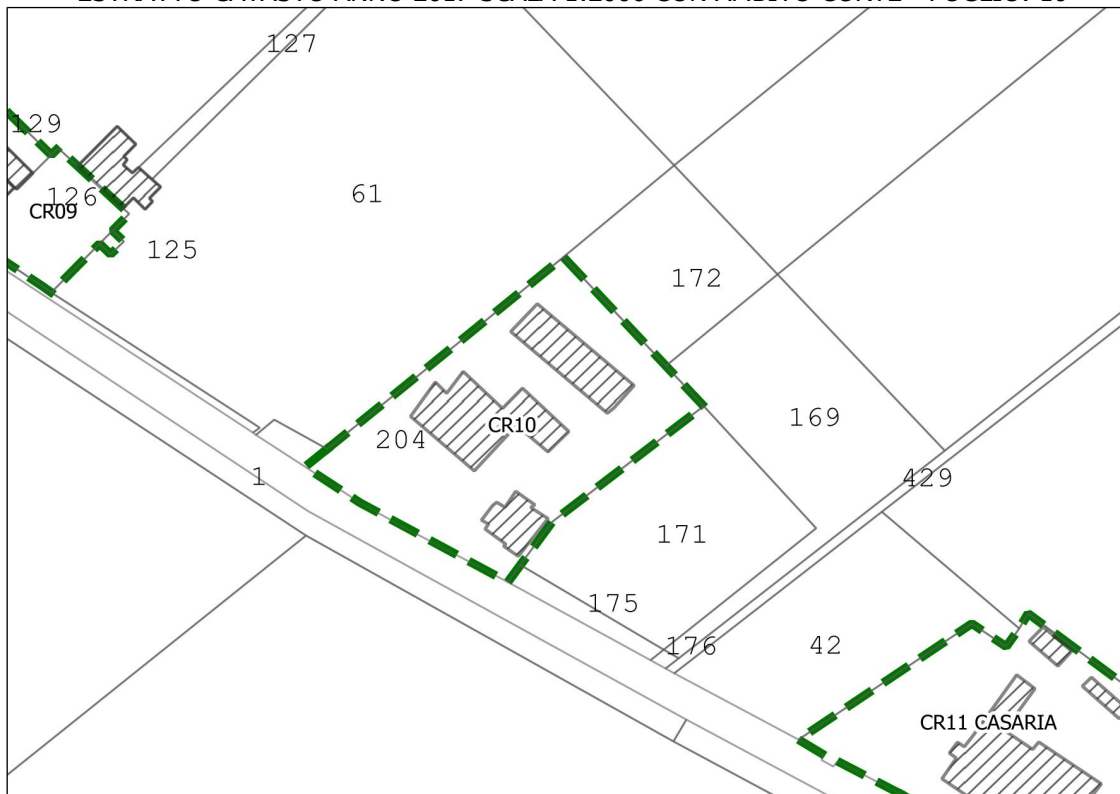


ESTRATTI CATASTALI

ESTRATTO CATASTO STORICO ANNO 1906 SCALA 1:2000

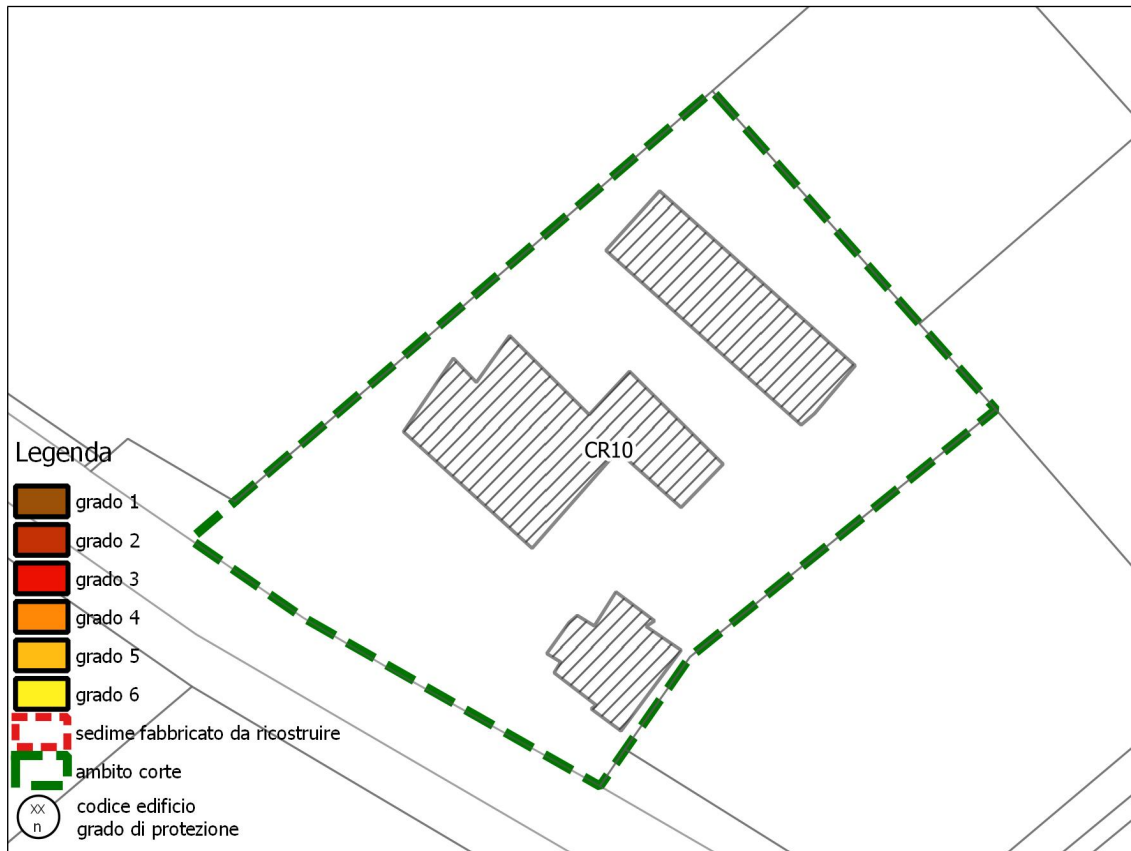


ESTRATTO CATASTO ANNO 2017 SCALA 1:2000 CON AMBITO CORTE - FOGLIO: 10





SCHEMA DEGLI INTERVENTI PREVISTI



| N. CORTE | NOME CODICE EDIFICIO | GRADO PROTEZIONE | PRESCRIZIONI PUNTUALI |
|----------|-------------------------|---------------------|-----------------------|
| CR 10 | | | |

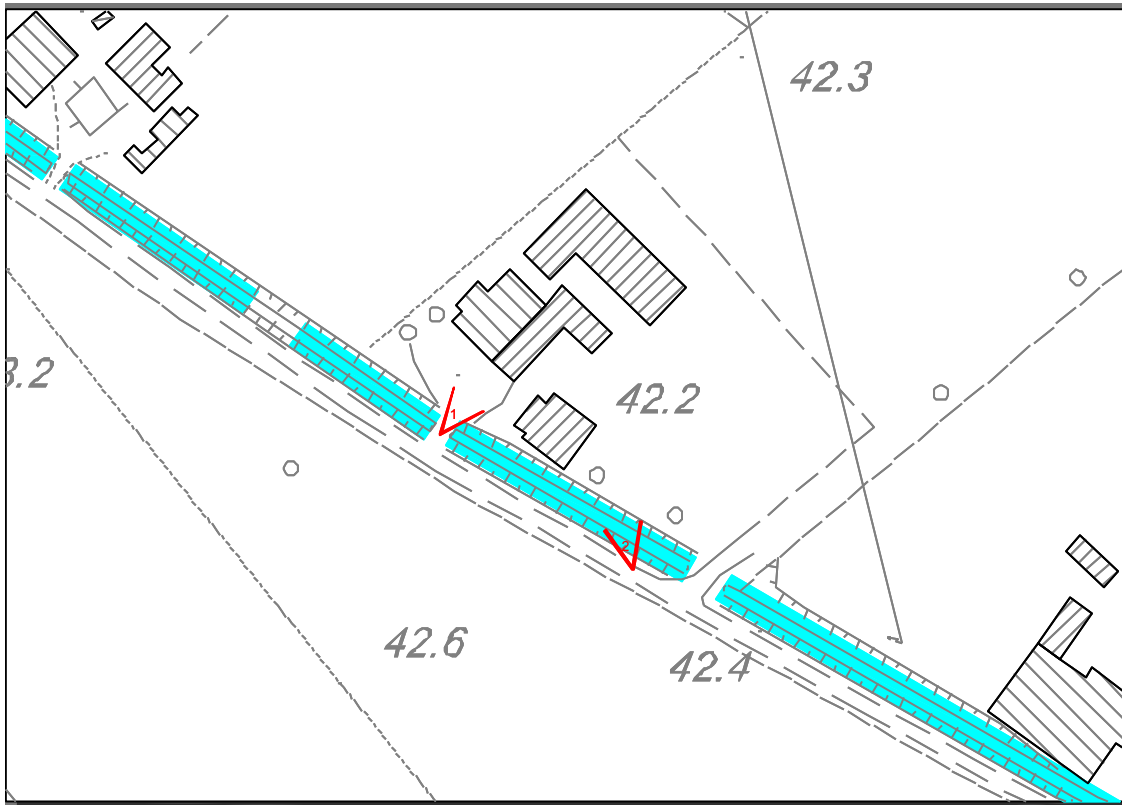


PLANIMETRIE STATO DI FATTO

ESTRATTO C.T.R. SCALA 1:5000



ESTRATTO C.T.R. CON CONI VISUALI SCALA 1:2000



DOCUMENTAZIONE FOTOGRAFICA

FOTO 1



FOTO 2

