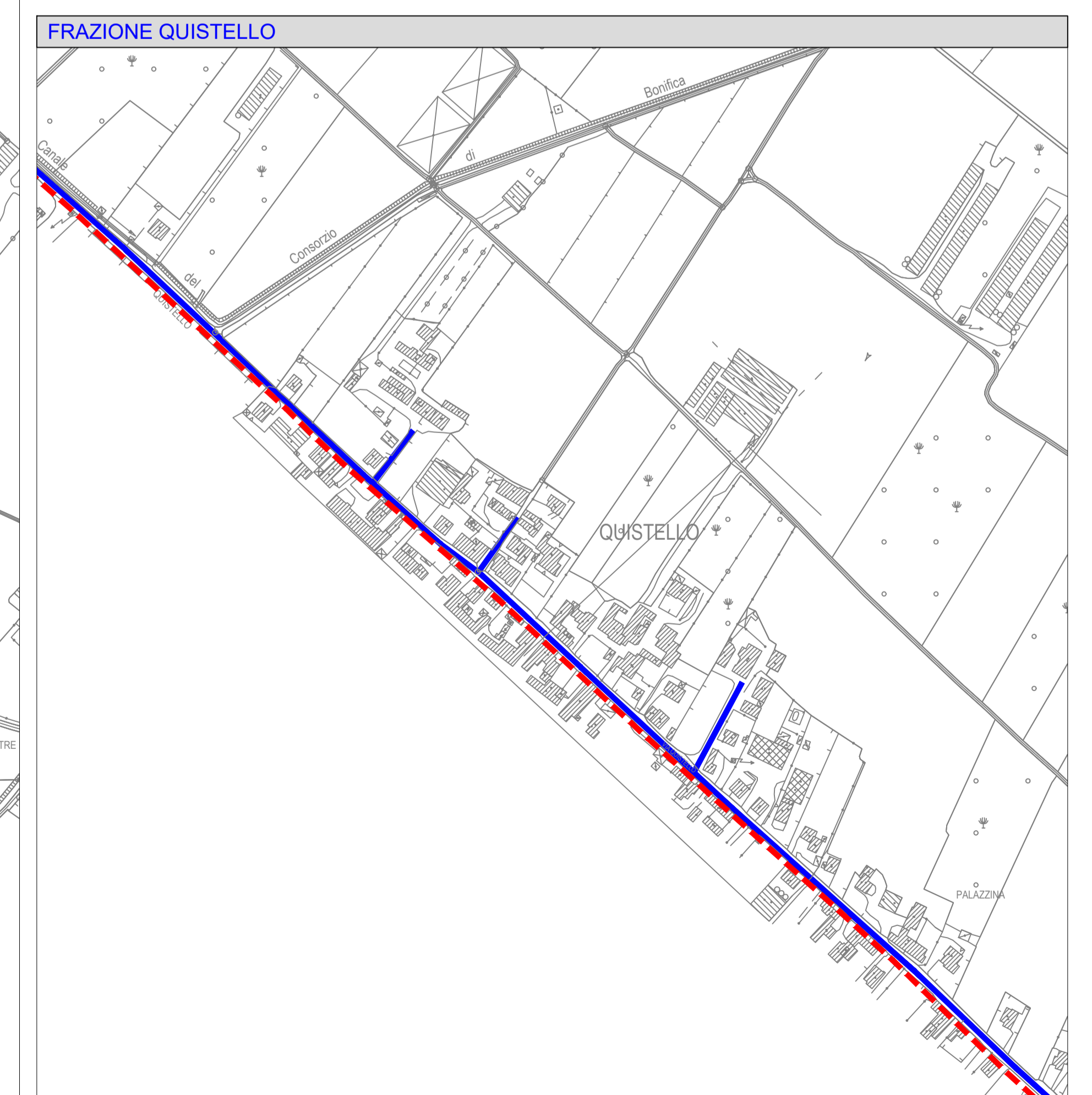
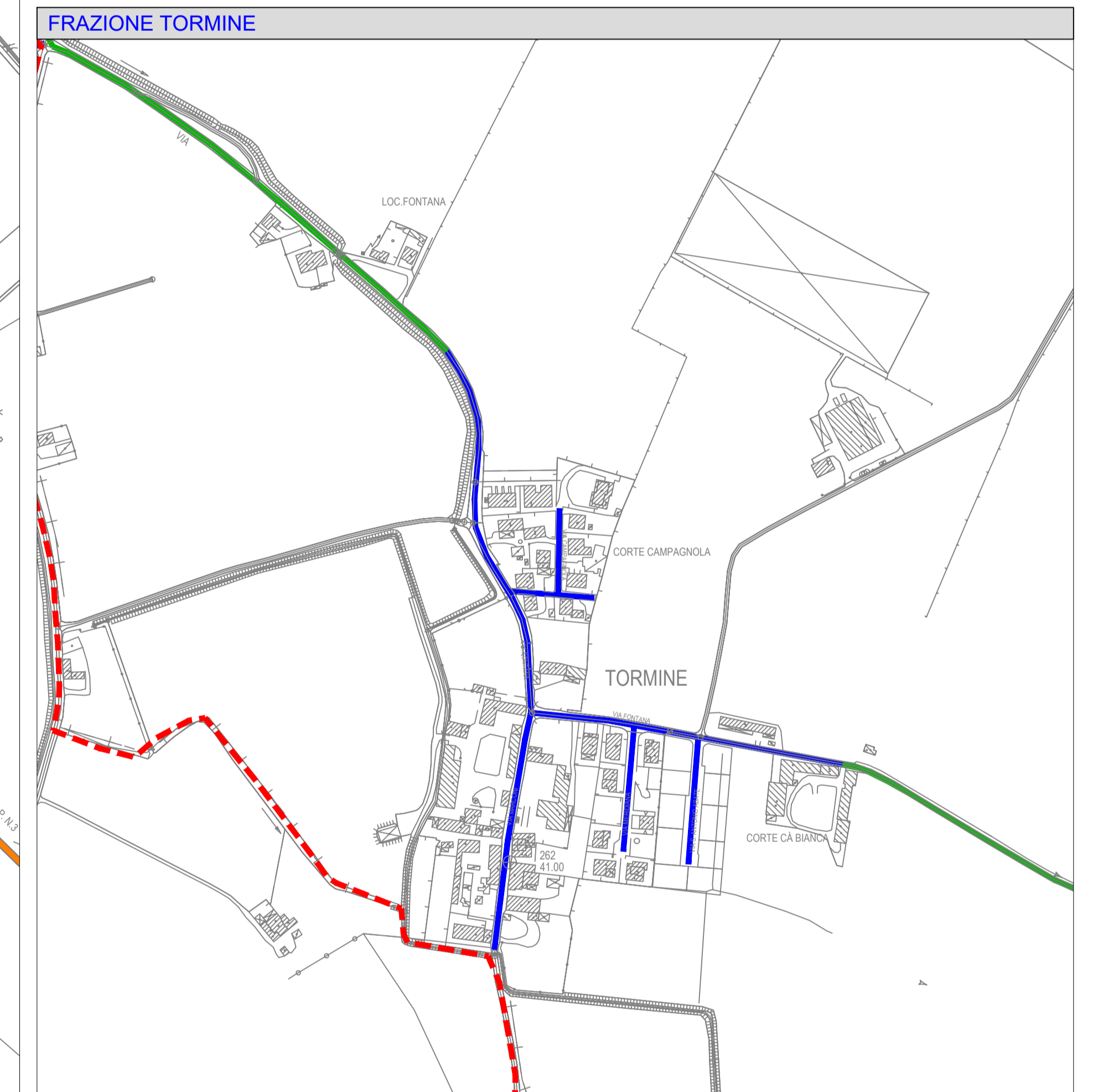
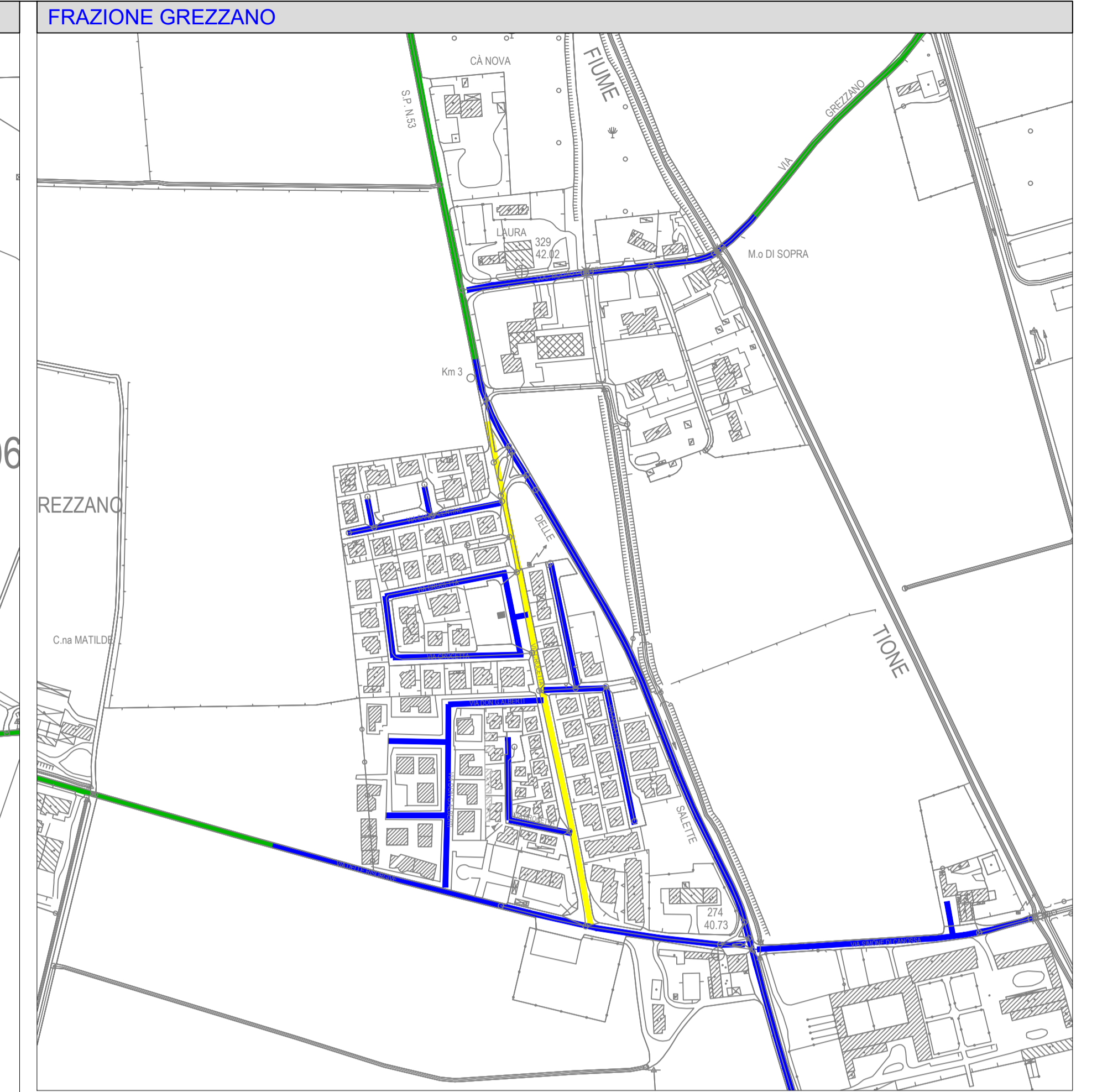
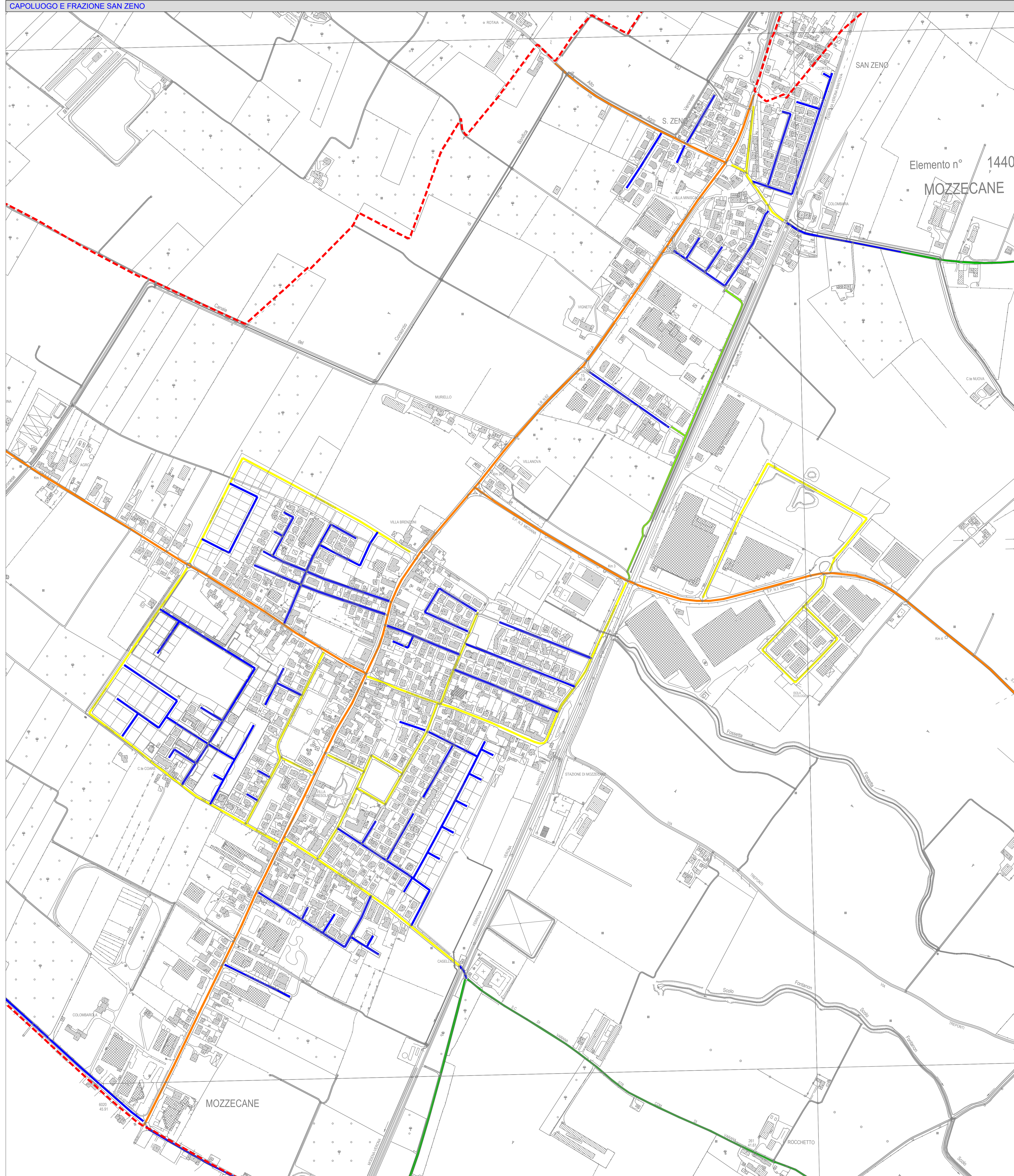
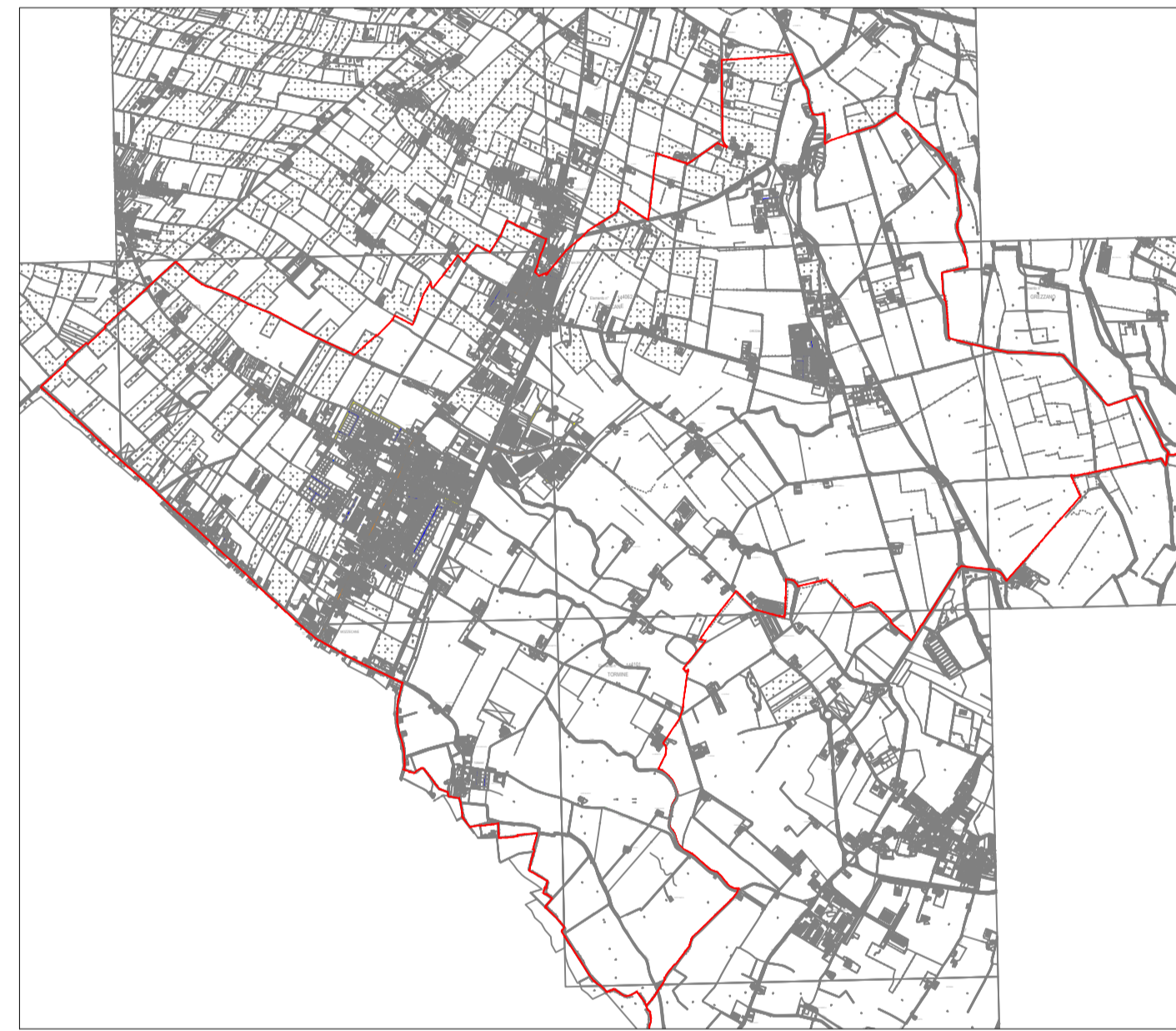


LEGENDA TOPOLOGIA DI STRADA:	
	Strada di tipo "A" - Autostrade
	Strada di tipo "B" - Strade extraurbane principali
	Strada di tipo "C" - Strade extraurbane secondarie
	Strada di tipo "D" - Strade urbane di scorrimento
	Strada di tipo "E" - Strade urbane di quartiere
	Strada di tipo "F" - Strade locali urbane
	Strada di tipo "G" - Strade locali extraurbane
	Strada di tipo "H" - Itinerari ciclo-pedonali
	Confine comunale

La classificazione stradale riguarda l'intero territorio comunale, così come previsto dalla Legge della Regione Veneto n. 17 del 2009.
Per le strade non riportate o indicate in planimetria, la classificazione è da ritenersi di tipo F - urbana locale (in ambito urbano) o G - extraurbana locale (in ambito extraurbano)

PLANIMETRIA D'INSIEME



COMUNE DI MOZZECANE
PROVINCIA DI VERONA



COMUNE DI MOZZECANE

Indirizzo: Via Caterina Bon Brenzoni, 26
Mozzecane / Verona

Oggetto: PIANO D'ILLUMINAZIONE PER IL CONTENIMENTO DELL'INQUINAMENTO LUMINOSO SECONDO LEGGE REGIONALE DEL VENETO N° 17/2009

IL PROGETTISTA

Titolo: **PLANIMETRIA CLASSIFICAZIONE STRADALE**
File n. 1400116.dwg
Comm. n. 140_16
ELD02

Tutti i diritti riservati - opera protetta ai sensi della legge n° 633 e successive

Studio Albertini Progettazione Impianti Tecnici	REDAZIONE Albertini A.	CONTROLLATO Mazzanti D.
VIA GALILEO, 38 37060 ALFED - VERONA Tel. 0461 860 0151 - Fax 0461 861 72 62 e-mail: info@albertinistudio.com - www.albertinistudio.com	SCALA PR. DATA	TIPO DI EMISSIONE CEI 0-2 ref. 3.4
	0 Settembre 2016	1
		2
		3